

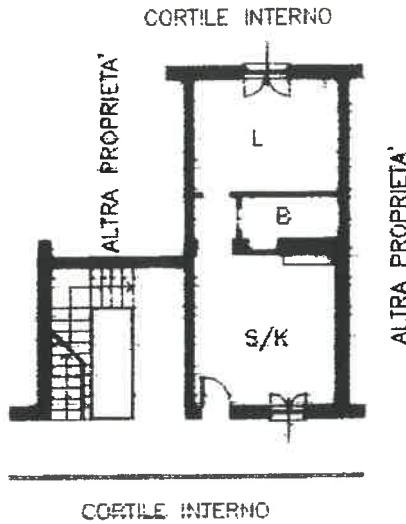
MODULARIO
F. fig. rend. 487



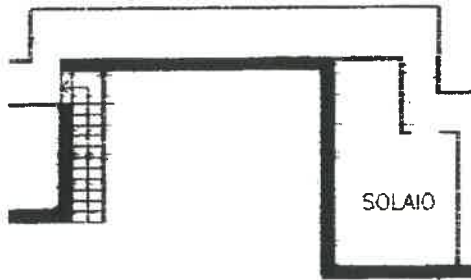
MINISTERO DELLE FINANZE
DIREZIONE GENERALE DEL CATASTO E DEI SS.TT.EE.
CATASTO EDILIZIO URBANO (RDL 13-4-1939, n. 652)

MOD. IM (CEU)

Planimetria di u.i.u. in Comune di MILANO via IMBONATI civ. 9



PIANO 4°
H. MT. 3.00



01251651

ORIENTAMENTO



SCALA DI 1:200

Dichiarazione di N.C.
Denuncia di variazione


Completata dal ARCH. BONOMELLI AURELIO
(Titolo, cognome e nome)

RISERVATO ALL'UFFICIO

Ultima planimetria in atti

Data presentazione 11/10/1999 - Data 15/11/2021 - n. T325584 - Richiedente:
Totale schede 1 - Formato di acquisizione A4(210x297)
n. 161 sub. 24

scritto nell'albo de ARCHITETTI
data 14/01/2017 - n. MILANO stampo richiedente 91415
data 7/10/99 Firma Aurelio B.



Catasto dei Fabbricati - Situazione al 15/11/2021 - Comune di MILANO (F205) - < Foglio: 136 - Particella: 161 - Subalterno: 24 >
Firmato DA: FRANCESCO BONOMELLI ma: 91415 FIRMA QUALIFICATA 2 Serial#: 1627a5b





E=1514300

I Particella: 161

